

絶景の山頂は、三瓶山、広島方面、甲斐原の町並みなど360度の展望が素晴らしいです。



おっ！最高！！

三瓶山

山頂の周りは、位置を示す標示が、何か所か埋めてあります。(広島県、甲斐原街で)



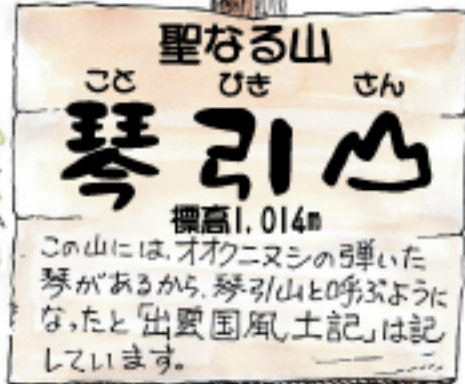
永島タム



ヤマアジサイ

コアジサイ

山頂では春の夏にかけて、コアジサイやヤマアジサイを見る事が出来ます。



聖なる山
こと ひき さん
琴引山
標高1,014m

この山には、オオクニヌシの弾いた琴があるから、琴引山と呼ぶようになったと『出雲国風土記』は記しています。

戦国武将、尼子経久が戦勝を祈って建てた。今は石礎石の部分のみ残っています。



琴弾山神社

巨石にはさまれた参道は「産道」とあらわしているとされ、安産や乳幼児の病に霊験あらたかと言われています。毎年9月23日のお祭りには、子どものすこやかな成長を願う参拝者が大ぜい訪れます。




巨岩

琴引山 山頂へ約3分



琴弾山神社

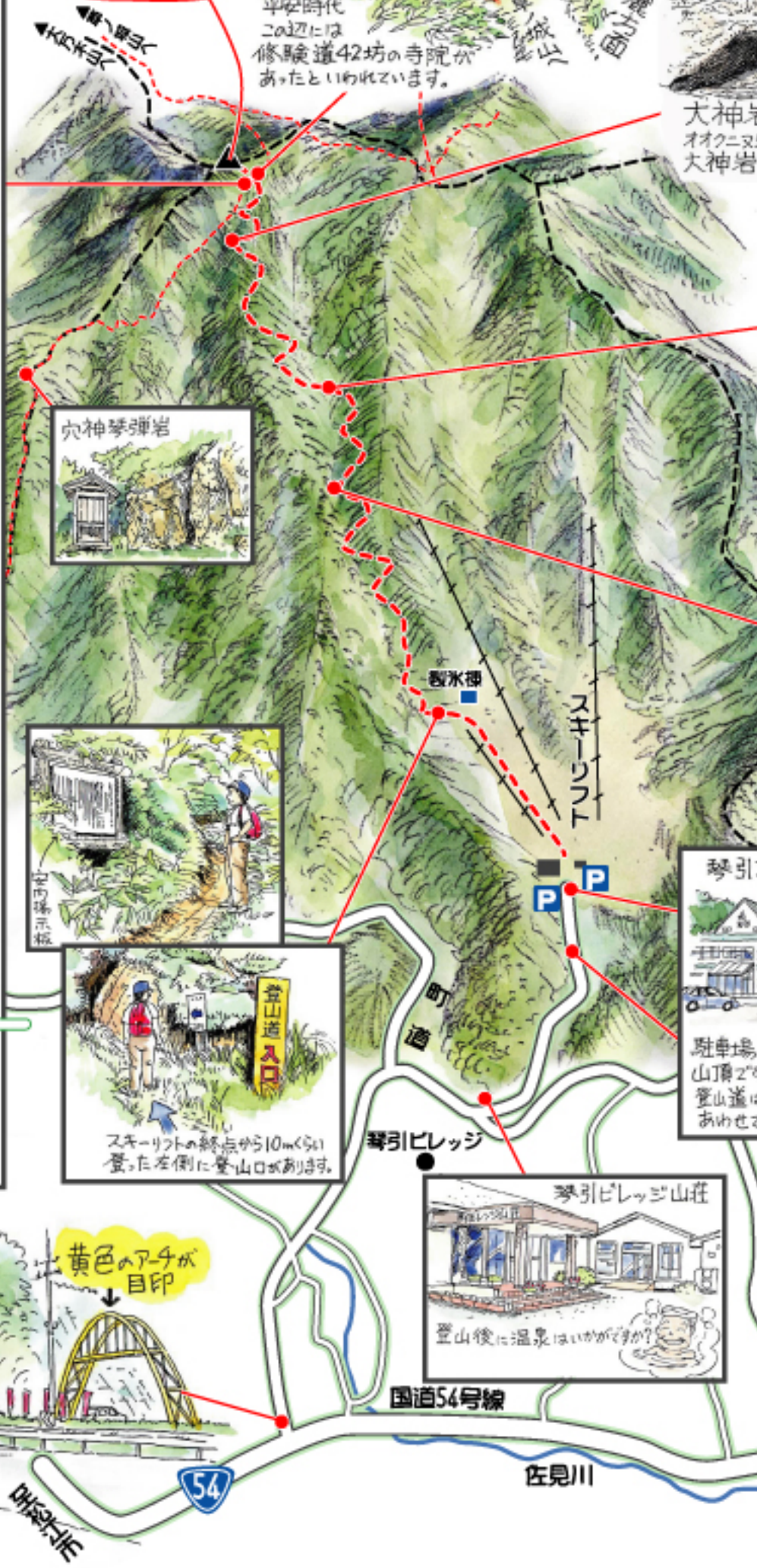
穴神琴弾岩
登山道
琴引フォレストパークスキー場



黄色のアチが目印

琴引山 琴引フォレストパークスキー場

琴引山 標高1,014m




平安時代 この辺には修験道42坊の寺院があったといわれています。



大神岩 オオクニヌシが琴を奏でたのは大神岩とも穴神琴弾岩ともいわれています。



弦の清水



十畳岩 杉林の中をしばらく登ると、1枚岩(十畳岩)なる沢筋にたまたま、このあたりが中間地点。



駐車場から約90分、登山道案内看板、山頂です。登山道は、はきりしていますが、体力にあわせてゆっくり登って下さい。



登山後に温泉はいかがですか?

国道54号線



佐見川

至三次市