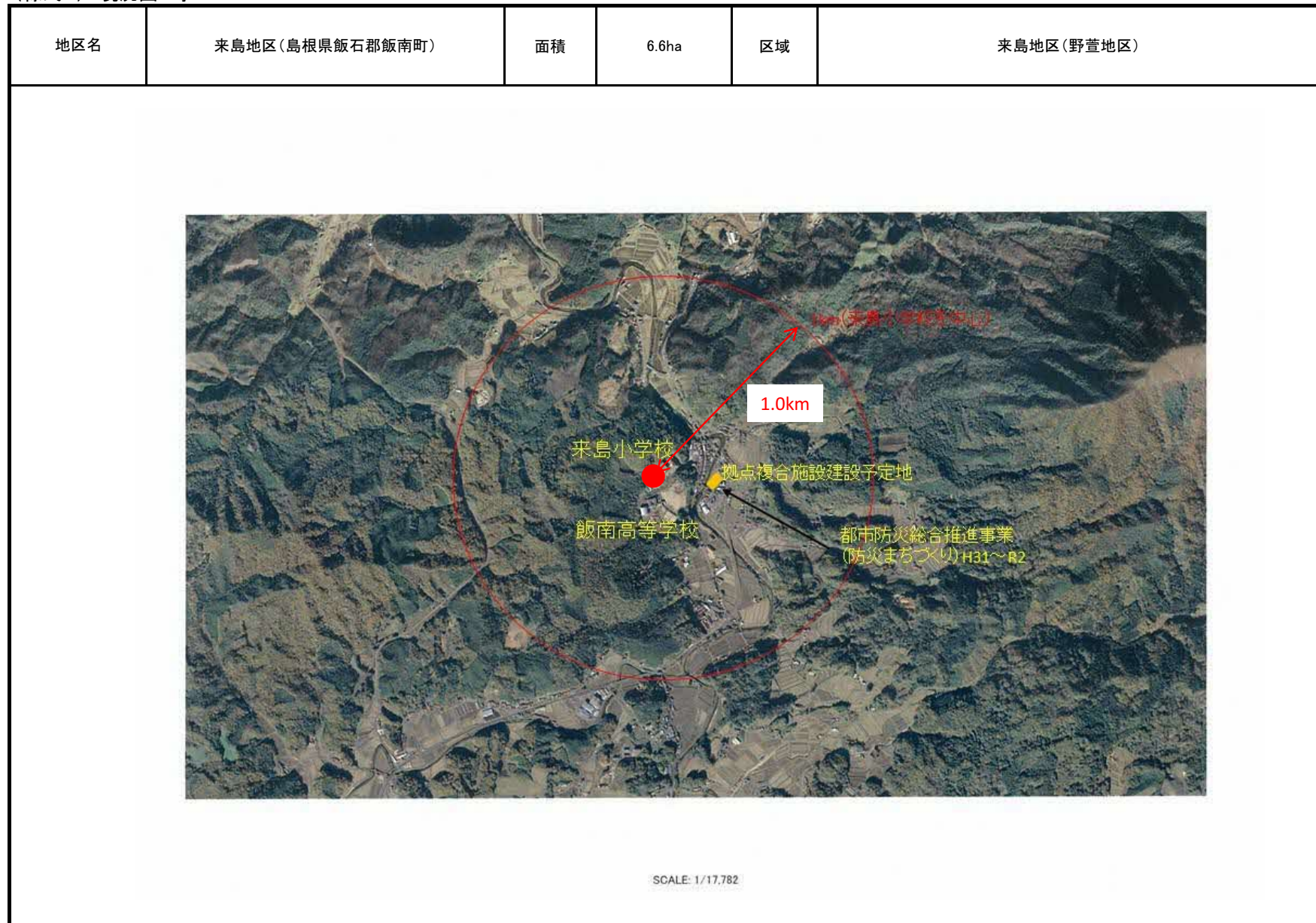


(様式6) 現況図 等



(表紙)

# 都市防災事業計画

(第2回変更)

【来島拠点複合施設による防災まちづくり計画】

島根県飯石郡飯南町

平成31年2月5日(当初)

令和2年2月26日(第1回変更)

令和2年11月4日(第2回変更)

(様式1)整備方針等

整備方針等

【防災まちづくりの現状及び課題】

本町は島根県中南部にあり、広島県との県境、中国山地の中央部に位置し、周囲を1,000m前後の琴引山や大万木山などに囲まれ、平坦地の標高が約450mの県下でも代表的な高原地帯です。町の南端にある女亀山を源とする神戸川が北へ貫流し、谷地区を南に流れる塩谷川は江の川に注いでいます。

面積は242.88km<sup>2</sup>(東西32km、南北32km)で、約90%を山林・原野が占めている状況となっています。

本計画の対象地区となっている来島地区は、町のほぼ中心に位置し、地区内を国道54号線が走っており、付近には来島保育所、来島小学校、島根県立飯南高等学校、特別養護老人ホーム等があります。また、施設建設予定地の半径1km以内では、人口が集中し連坦地となっているとともに、古くからの建物が密集しているため、地震による、家屋の倒壊や大規模な火災発生時の家屋の焼失などが懸念されています。

しかし、飯南町地域防災計画で定めている3か所の避難所では、地区内の地域住民を収容することができない状況です。平成30年4月に発生した島根県西部を震源とするM6.1の地震のように、比較的地震の発生が少ない島根県においても、近年はこのような地震が発生することから、高齢者の多い本町においては、防災に対する行政及び地域の取組みが求められています。

また、平成30年7月豪雨では、近隣自治体において、避難所、地域交流施設等の浸水被害が発生するとともに、本町においても、家屋裏のがけ崩れ等の被害が発生しました。今後の災害によっては、避難所の被災により、住民を危険にさらし、平常時には、地域交流施設の被災により、地域活力の低下を招くことが懸念されるため、ソフト及びハード対策が求められています。

【整備方針】

災害時における住民への安心・安全を担保するとともに、本地区の複合的な拠点(住民が集う「人」の拠点、防災教育を行う「知」の拠点、防災備蓄品を集積する「物」の拠点)として、防災まちづくり拠点(避難所)を整備します。また、地区の防災性を向上させるため、地震や火災発生時に速やかに避難できるよう、本施設を活用した防災教育や避難訓練等を実施することで、住民主体の防災まちづくりを促進します。さらに、近隣来島小学校の通学路と隣接する施設であるため、施設進入路に縁石を設け、歩行者専用通路を確保するとともに、防犯灯やカーブミラーを設置することで子どもも安心して施設利用できるよう配慮します。

また、飯南町地域防災計画の見直しを行い、今回整備する拠点施設を避難所として位置づけることとします。

(様式2)計画事業一覧

計画事業一覧

都道府県名	島根県	市町村名	飯南町	計画期間	平成31年度 ~ 令和2年度		
担当部局名	住民部	担当者	(正) 田村 正 (副) (副)	連絡先	TEL	0854-76-2213	
					FAX	0854-76-3950	
					e-mail	<a href="mailto:tamura-masashi@re.iinan.jp">tamura-masashi@re.iinan.jp</a>	

【都市防災総合推進事業】

事業区分	事業主体	事業地区名	地区面積 (ha)	都市防災総合推進事業 における事業期間		補助率	補助事業費(予定)額		
				開始年度	終了年度		(参考)事業費	(参考)国費	
地区公共 施設等整備	事業計画					1/2			
	都市施設 (公園・緑地)					1/2 用地1/3			
	地区公共					1/2			
	防災まちづくり拠 点 (直接)								
	防災まちづくり拠 点 (間接)					1/3			
	防災情報通信ネッ トワーク(特例)						1/2		
復興まちづく り 総合支援事 業	復興まちづくり 計画策定支援					1/2			
	復興に向けた公共 施設等整備(防災)	飯南町	来島地区	6.60	H31	R2	1/2	178.0	89.0
	復興に向けた公共 施設等整備(活力)	飯南町	来島地区	6.60	H31	R2	通常1/3 景観*1/2	362.0	74.1
	復興まちづくり 施設整備助成						1/3		
合計								540.0	163.1

注) 補助事業費について百万円単位。

注) 該当のないメニューについては行を削除する等して、なるべく一枚に収まるよう作成してください。

(様式3) 関連事業[都市防災上の課題解決に関連する事業]

事業区分	事業主体	事業地区名	事業規模(面積、延長、幅員等)	総事業費 (国費ベース)	事業期間		事業実施状況	重点密集 市街地の有無
					開始年度	終了年度		
街路事業								
都市公園事業								
市街地再開発事業								
土地区画整理事業								
効果促進事業	飯南町	来島地区	カーブミラーの設置 N=3基 防犯灯の設置 N=1 貴	0.6	H31	R2	来島小学校周辺において、カーブミラーと防犯灯を設置する。 令和2年度に完成予定。	
	飯南町	来島地区	歩道整備 L=47m	1.5	H31	R2	来島小学校の通学路から複合拠点施設に向けて、歩道を整備する。 令和2年度に完成予定。	
	飯南町	来島地区	公立図書館 A=255㎡	55.4	H31	R2	複合拠点施設内に公立図書館を整備する。 令和2年度に完成予定。	
その他(単独事業等)	飯南町	来島地区	駐車場整備 A=1500㎡	12.0	H31	R3	複合拠点施設及び消防防災センター建築予定地において駐車場を整備する。 令和3年度に完成予定。	
	飯南町	来島地区	来島基幹集落センター取り壊し N=1棟	35.3	R2	R2	消防防災センターの建築予定地に現存している「来島基幹集落センター」を取り壊す。 令和2年度実施予定。	
	飯南町	来島地区	消防防災施設整備費補助 消防防災センター N=1棟	20.9	R3	R3	現来島基幹集落センター跡地に来島地区消防防災センターを建設する。 令和3年度に完成予定	

注) 総事業費について百万円単位。

注) 地域防災計画、地震対策緊急事業五箇年計画等を参照し、関連部局と調整の上作成。

(様式4)年度別事業計画1【参考】

[上段:当初(変更前)、下段:変更後]【百万円単位】

事業区分	事業主体	事業地区名	整備内容	重点密集市街地	補助率	補助事業費(予定)額 [国費ベース]				
						平成31年度	令和2年度	令和3年度	令和4年度	計
災害危険度判定調査					1/3					
住民等まちづくり活動支援					1/3					
地区公共施設等整備	事業計画				1/2					
	都市施設(公園・緑地)				1/2 用地1/3					
	地区公共				1/2 用地1/3					
	防災まちづくり拠点(直接)				1/2					
	防災まちづくり拠点(間接)				1/3					
	防災情報通信ネットワーク(特例)				1/2					
都市防災不燃化促進	不燃化促進調査				1/3					
	不燃化促進				1/2					
密集市街地緊急リノベーション事業					1/2					
復興まちづくり総合支援事業	復興まちづくり計画策定支援				1/2					
	復興に向けた公共施設等整備(防災)	飯南町	来島地区	拠点複合施設 防災備蓄倉庫(屋外)	1/2	(87.3) 89.0	(0.0) 0.0	(7.0) 0.0	(0.0) 0.0	(94.3) 89.0
	復興に向けた公共施設等整備(防災)				1/2 (景観地区等1/3)					
	復興に向けた公共施設等整備(防災)	飯南町	来島地区	拠点複合施設(地域振興)	1/3	(120.4) 74.1				(120.4) 74.1
合計						(207.7) 163.1	(0.0) 0.0	(7.0) 0.0	(0.0) 0.0	(214.7) 163.1

(様式5)年度別事業計画【参考】

○補助額の内訳 [上段:当初(変更前)、下段:変更後]【百万円単位】

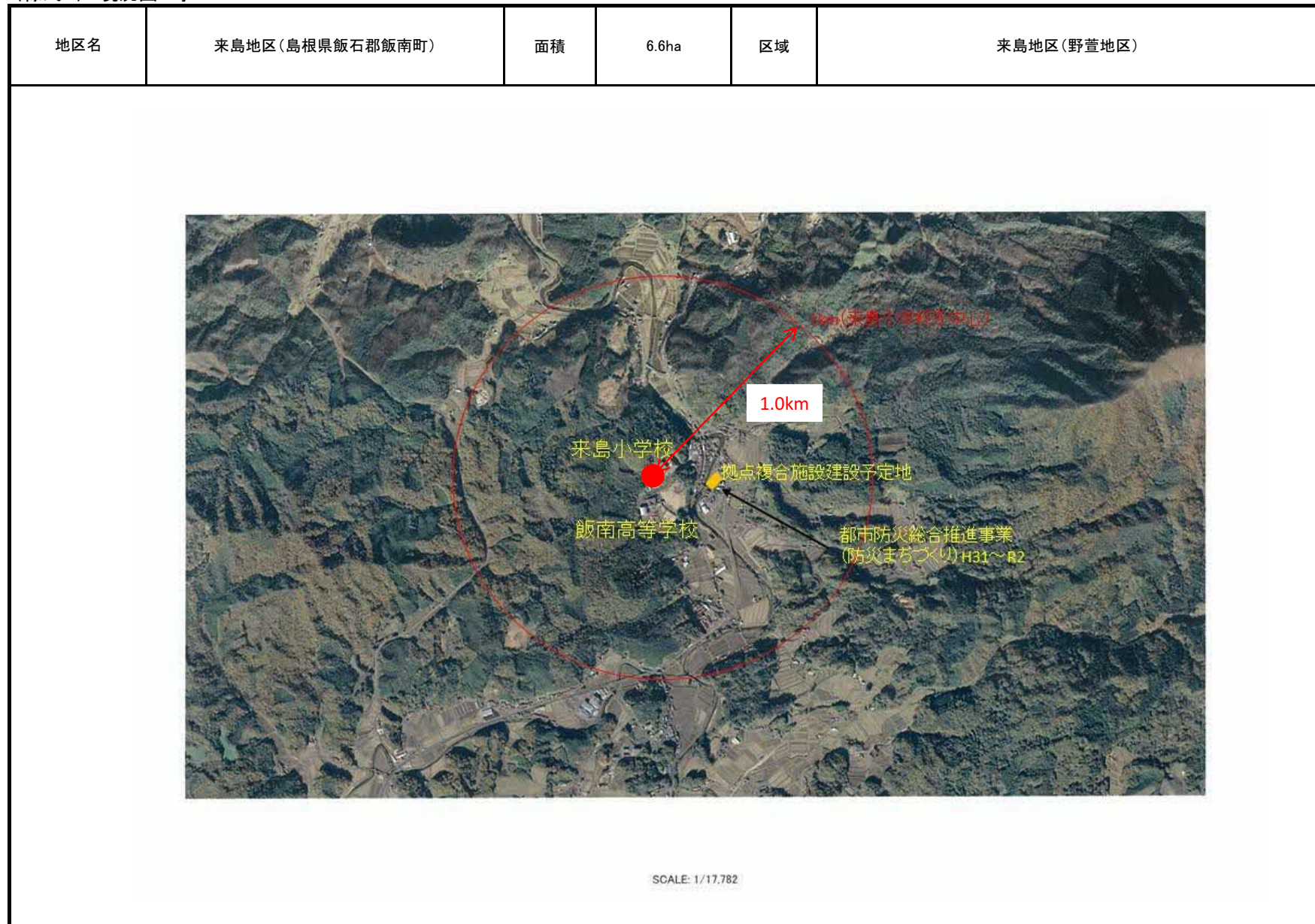
事業地区名	整備内容	整備の内訳	補助率	平成28年度以前	平成29年度	平成30年度	平成31年度	令和2年度	令和3年度	令和4年度以降	計
来島地区	地区公共施設 (避難所)	工事費等	1/2				(87.3)		(7.0)		(94.3)
	復興まちづくり 支援施設		1/3				(120.4)		0.0		(120.4)
	効果促進事業 (公立図書館等)		1/2				(57.1)				(57.1)
			合計				(264.8)		(7.0)		(271.8)
							220.6		0.0		220.6

○用地取得面積 [上段:当初(変更前)、下段:変更後]【m2単位】

事業地区名	整備内容	整備の内訳	補助率	平成28年度以前	平成29年度	平成30年度	平成31年度	令和2年度	令和3年度	令和4年度以降	計
			1/3								0.0

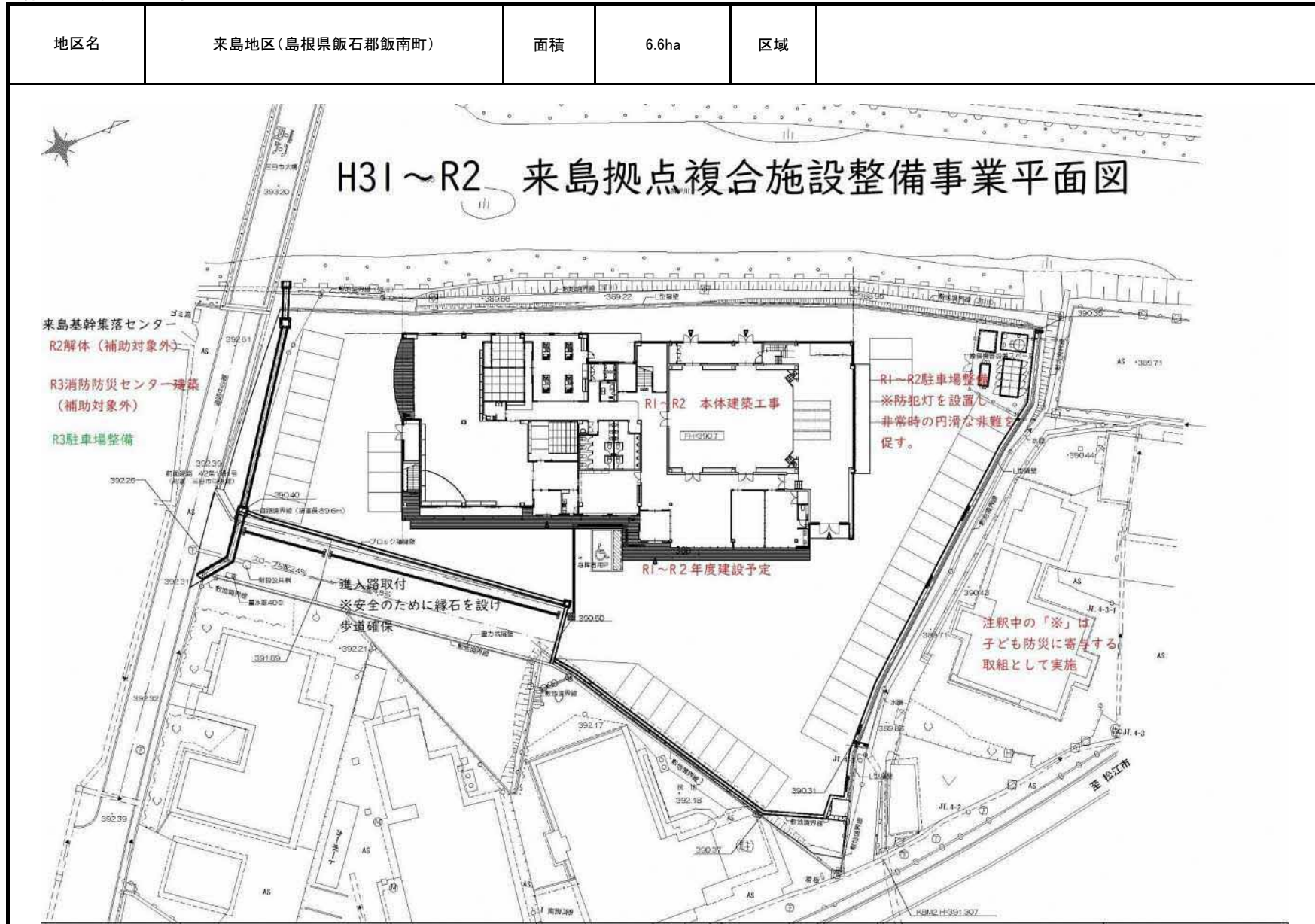
令和2年11月4日(第2回変更)

(様式6) 現況図 等





(様式6) 現況図 等



(様式6) 現況図 等 [防災まちづくり拠点及び復興まちづくり支援施設]

地区名	来島地区(島根県飯石郡飯南町)	面積	6.6ha	区域	
-----	-----------------	----	-------	----	--

**【防災まちづくり拠点施設】  
(来島拠点複合施設)  
【復興まちづくり支援施設】**

施設の規模及び収容人数の妥当性等

**【目的】**

震災による家屋の倒壊や大規模な火災の発生が懸念され、避難所が不足している来島地区において、防災まちづくり拠点施設(避難所)の整備により、災害時の住民の安全・安心を担保するとともに、防災教育や避難訓練を行うことで、地区の防災性を向上させる。

また、近隣自治体において、平成30年7月豪雨により地域交流施設に浸水被害が発生したことを踏まえ、今後の災害によっては、本地区においても同様の被害により、地域活力の低下が懸念されるため、復興まちづくり支援施設の整備し、各種文化サークル等、各種行事を行うことで、地域活力を向上するものである。

- ・現状では、必要な避難者収容人数は153名。
- ・防災まちづくり拠点施設部分347.7㎡に1人あたり4㎡の利用スペースを想定し、86名を収容。
- ・不足する67名については、復興まちづくり支援施設部分に収容。

**【施設整備イメージ】**



平時及び災害時における地区の防災性向上のための活用方法

**【施設概要】**

平常時は、防災力の向上を図るため、避難訓練、研修会等を実施し、防災教育の場として利用するとともに、地域交流の活動拠点として、各種文化サークル等、各種行事を行う予定である。また、災害発生時には、地区住民の避難所や地域防災組織等の活動拠点として活用する予定である。

防災まちづくり拠点施設の整備内容(施設の概要が分かる配置図、平面図等)

**【平面図イメージ】**

来島拠点複合施設 1階平面図



来島拠点複合施設 2階平面図

