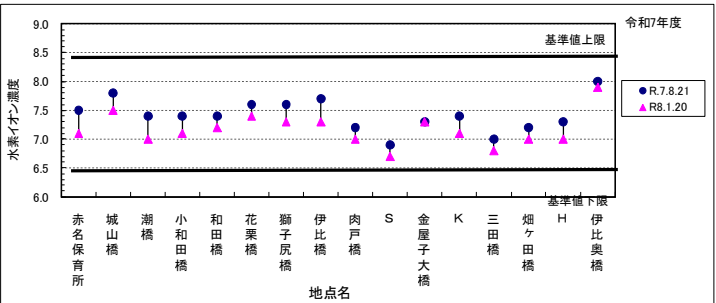
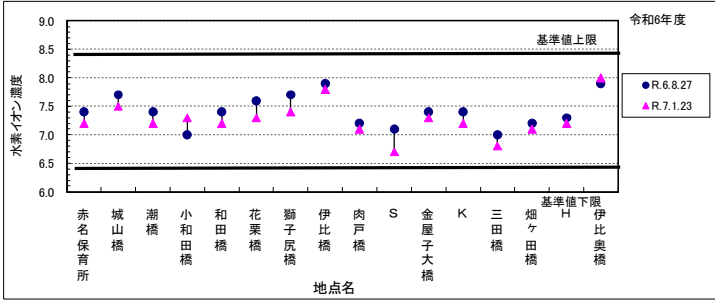
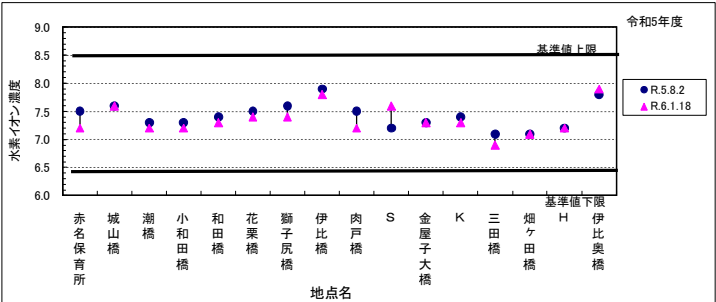
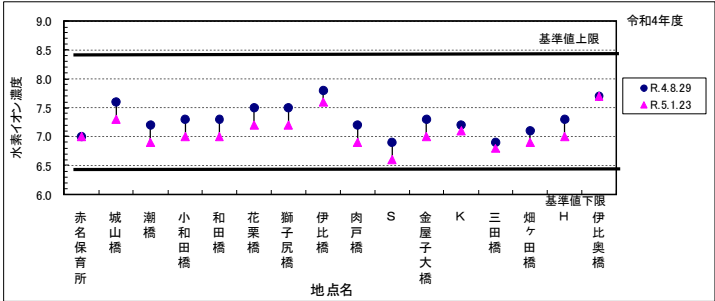
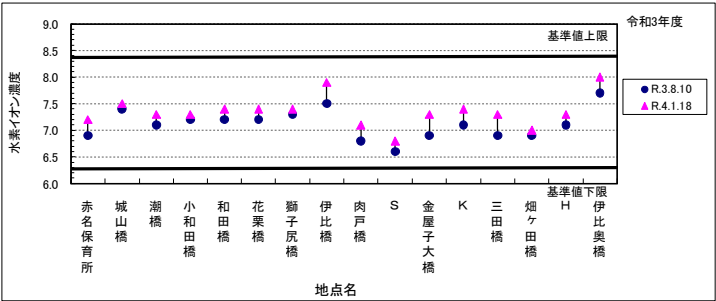


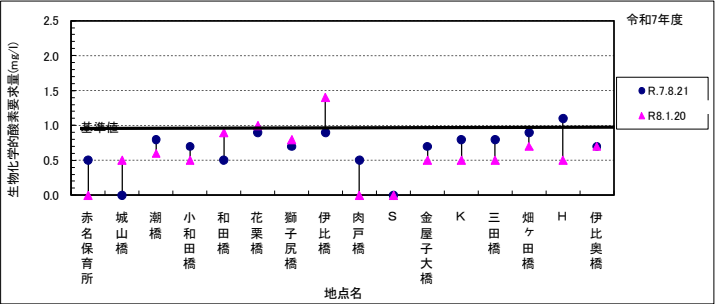
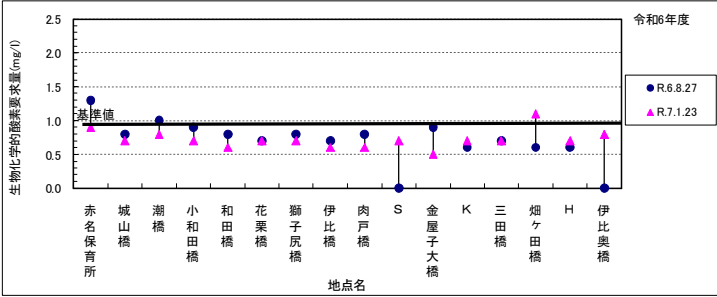
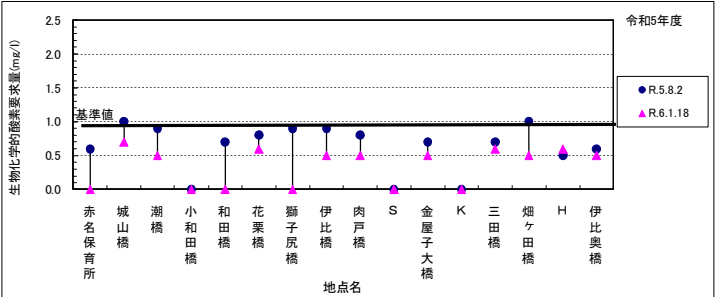
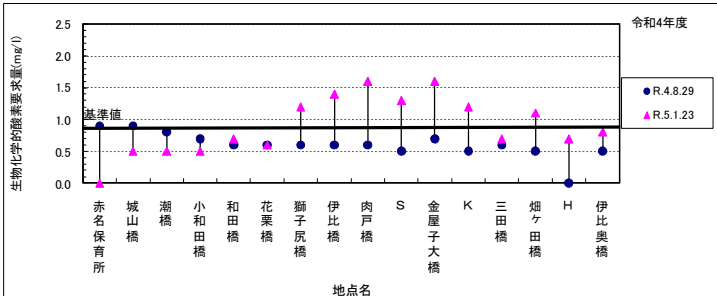
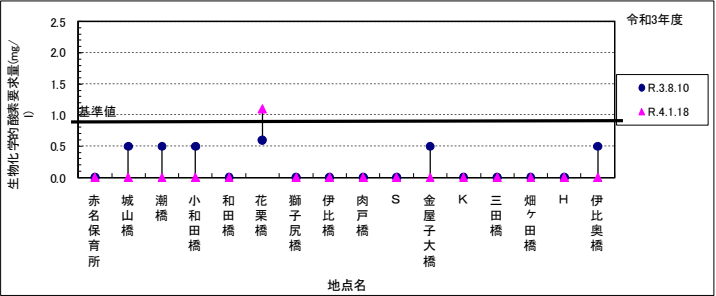
●水素イオン濃度(pH)

採水日		地点名																	基準値
		赤名川	塩谷川	神戸川	頓原川	敷波川	花栗川	獅子川	伊比川	赤名川	塩谷川	神戸川	敷波川	頓原川	花栗川	獅子川	伊比川		
		赤名保育所	城山橋	潮橋	小和田橋	和田橋	花栗橋	獅子尻橋	伊比橋	肉戸橋	S	金屋子大橋	K	三田橋	畑ヶ田橋	H	伊比奥橋		
令和3年8月10日	R.3.8.10	6.9	7.4	7.1	7.2	7.2	7.2	7.3	7.5	6.8	6.6	6.9	7.1	6.9	6.9	7.1	7.7	6.5～8.5	
令和4年1月18日	R.4.1.18	7.2	7.5	7.3	7.3	7.4	7.4	7.4	7.9	7.1	6.8	7.3	7.4	7.3	7.0	7.3	8.0		
令和4年8月29日	R.4.8.29	7.0	7.6	7.2	7.3	7.3	7.5	7.5	7.8	7.2	6.9	7.3	7.2	6.9	7.1	7.3	7.7		
2023年1月23日	R.5.1.23	7.0	7.3	6.9	7.0	7.0	7.2	7.2	7.6	6.9	6.6	7.0	7.1	6.8	6.9	7.0	7.7		
2023年8月2日	R.5.8.2	7.5	7.6	7.3	7.3	7.4	7.5	7.6	7.9	7.5	7.2	7.3	7.4	7.1	7.1	7.2	7.8		
2024年1月18日	R.6.1.18	7.2	7.6	7.2	7.2	7.3	7.4	7.4	7.8	7.2	7.6	7.3	7.3	6.9	7.1	7.2	7.9		
2024年8月27日	R.6.8.27	7.4	7.7	7.4	7.0	7.4	7.6	7.7	7.9	7.2	7.1	7.4	7.4	7.0	7.2	7.3	7.9		
2025年1月23日	R.7.1.23	7.2	7.5	7.2	7.3	7.2	7.3	7.4	7.8	7.1	6.7	7.3	7.2	6.8	7.1	7.2	8.0		
2025年8月21日	R.7.8.21	7.5	7.8	7.4	7.4	7.4	7.6	7.6	7.7	7.2	6.9	7.3	7.4	7.0	7.2	7.3	8.0		
2026年1月20日	R.8.1.20	7.1	7.5	7.0	7.1	7.2	7.4	7.3	7.3	7.0	6.7	7.3	7.1	6.8	7.0	7.0	7.9		



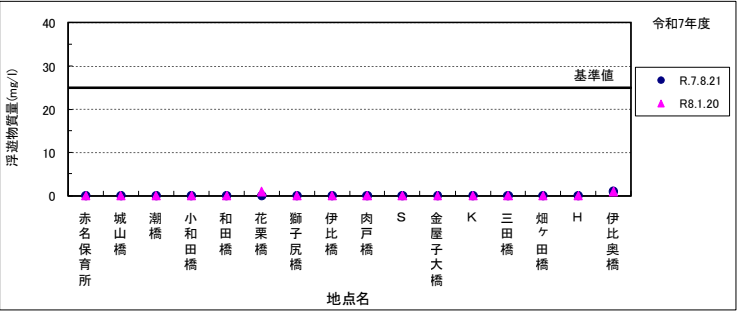
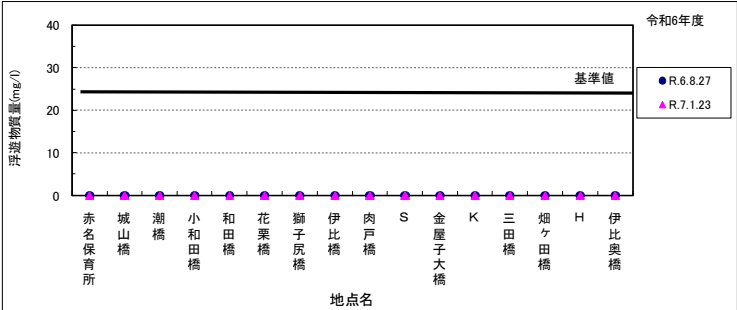
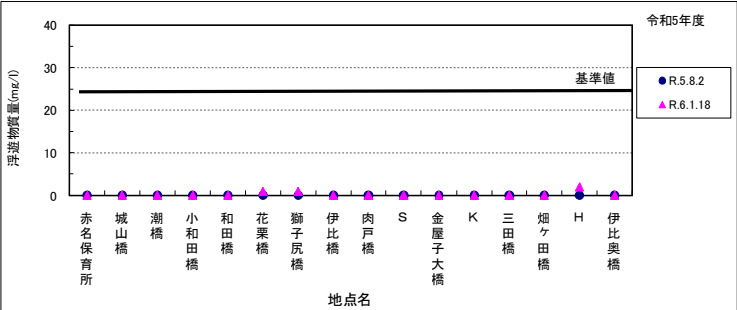
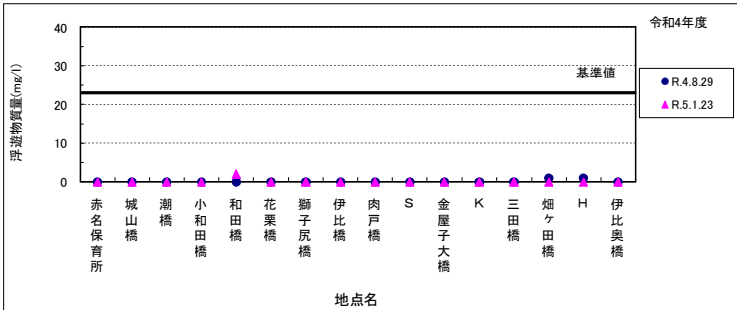
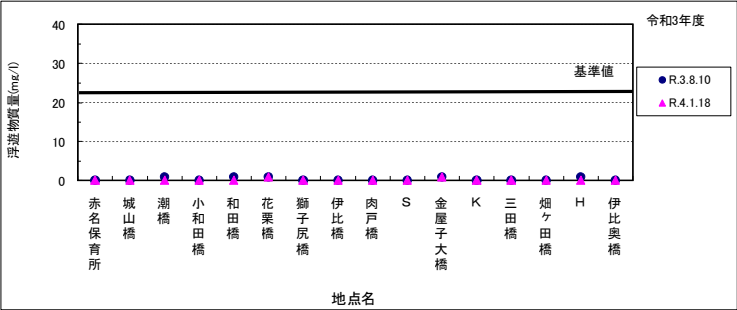
●生物化学的酸素要求量(BOD)

採水日		地点名																	基準値
		赤名川	塩谷川	神戸川	頓原川	敷波川	花栗川	獅子川	伊比川	赤名川	塩谷川	神戸川	敷波川	頓原川	花栗川	獅子川	伊比川		
		赤名保育所	城山橋	潮橋	小和田橋	和田橋	花栗橋	獅子尻橋	伊比橋	肉戸橋	S	金屋子大橋	K	三田橋	畑ヶ田橋	H	伊比奥橋		
令和3年8月10日	R.3.8.10	0	0.5	0.5	0.5	0	0.6	0	0	0	0	0.5	0	0	0	0	0.5	1mg/L 以下	
令和4年1月18日	R.4.1.18	0	0	0	0	0	1.1	0	0	0	0	0	0	0	0	0	0.0		
令和4年8月29日	R.4.8.29	0.9	0.9	0.8	0.7	0.6	0.6	0.6	0.6	0.5	0.7	0.5	0.6	0.5	0	0.5			
令和5年1月23日	R.5.1.23	0	0.5	0.5	0.5	0.7	0.6	1.2	1.4	1.6	1.3	1.6	1.2	0.7	1.1	0.7	0.8		
令和5年8月2日	R.5.8.2	0.6	1.0	0.9	0	0.7	0.8	0.9	0.9	0.8	0	0.7	0	0.7	1.0	0.5	0.6		
令和6年1月18日	R.6.1.18	0	0.7	0.5	0	0	0.6	0	0.5	0.5	0	0.5	0	0.6	0.5	0.6	0.5		
令和6年8月27日	R.6.8.27	1.3	0.8	1.0	0.9	0.8	0.7	0.8	0.7	0.8	0	0.9	0.6	0.7	0.6	0.6	0.0		
令和7年1月23日	R.7.1.23	0.9	0.7	0.8	0.7	0.6	0.7	0.7	0.6	0.6	0.7	0.5	0.7	0.7	1.1	0.7	0.8		
令和7年8月21日	R.7.8.21	0.5	0	0.8	0.7	0.5	0.9	0.7	0.9	0.5	0	0.7	0.8	0.8	0.9	1.1	0.7		
2026年1月20日	R8.1.20	0	0.5	0.6	0.5	0.9	1.0	0.8	1.4	0	0	0.5	0.5	0.5	0.7	0.5	0.7		



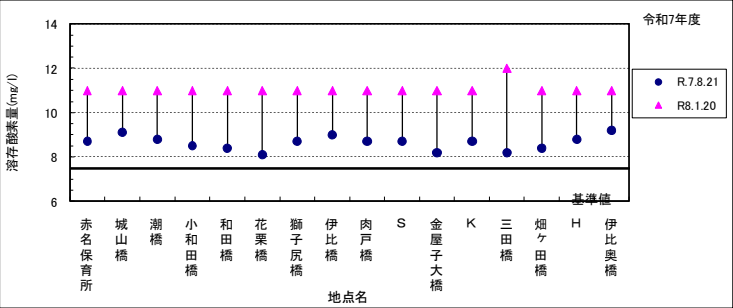
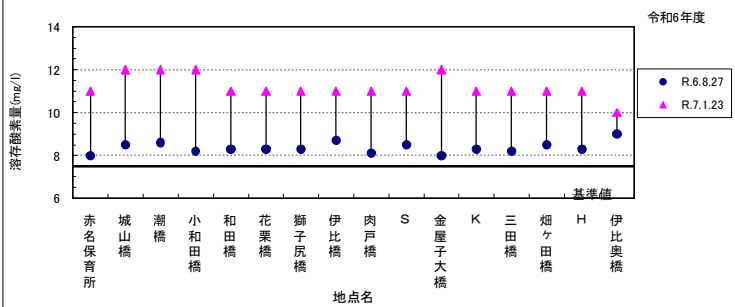
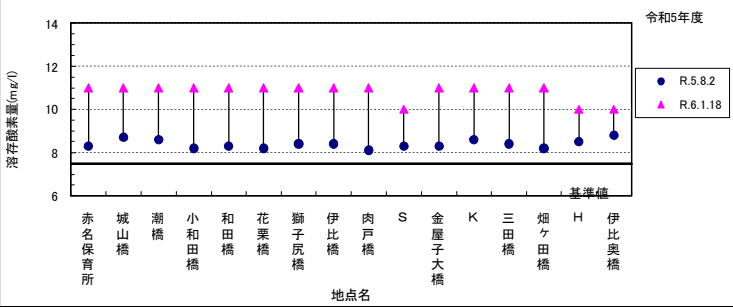
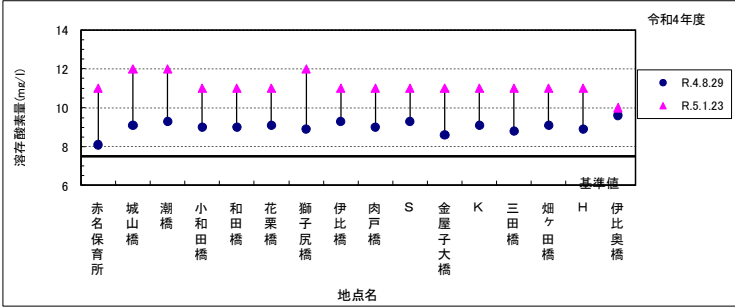
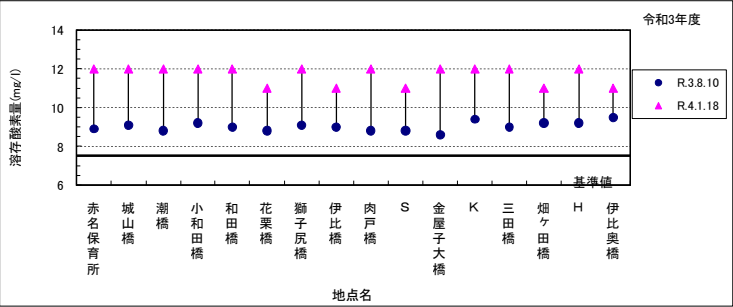
●浮遊物質(SS)

採水日		地点名																基準値
		赤名川	塩谷川	神戸川	頓原川	敷波川	花栗川	獅子川	伊比川	赤名川	塩谷川	神戸川	敷波川	頓原川	花栗川	獅子川	伊比川	
		赤名保育所	城山橋	潮橋	小和田橋	和田橋	花栗橋	獅子尻橋	伊比橋	肉戸橋	S	金屋子大橋	K	三田橋	畑ヶ田橋	H	伊比奥橋	
令和3年8月10日	R.3.8.10	0	0	1	0	1	1	0	0	0	0	1	0	0	0	1	0	25mg/L 以下
令和4年1月18日	R.4.1.18	0	0	0	0	0	1	0	0	0	0	1	0	0	0	0	0	
令和4年8月29日	R.4.8.29	0	0	0	0	0	0	0	0	0	0	0	0	0	1	1	0	
令和5年1月23日	R.5.1.23	0	0	0	0	2	0	0	0	0	0	0	0	0	0	0	0	
令和5年8月2日	R.5.8.2	0	0	0	0	0	0	0	0	0	0	0	0	0	0	0	0	
令和6年1月18日	R.6.1.18	0	0	0	0	0	1	1	0	0	0	0	0	0	0	2	0	
令和6年8月27日	R.6.8.27	0	0	0	0	0	0	0	0	0	0	0	0	0	0	0	0	
令和7年1月23日	R.7.1.23	0	0	0	0	0	0	0	0	0	0	0	0	0	0	0	0	
2025年8月21日	R.7.8.21	0	0	0	0	0	0	0	0	0	0	0	0	0	0	0	1	
2026年1月20日	R.8.1.20	0	0	0	0	0	1	0	0	0	0	0	0	0	0	0	1	



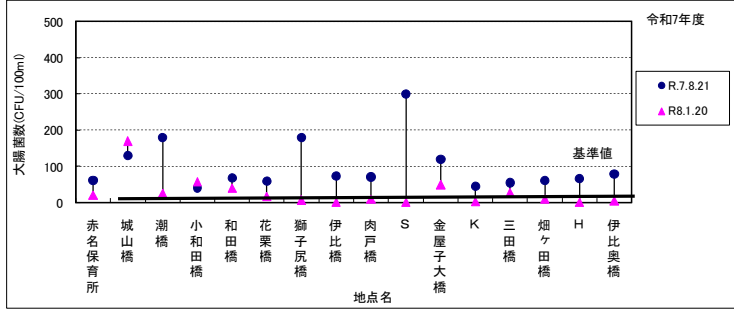
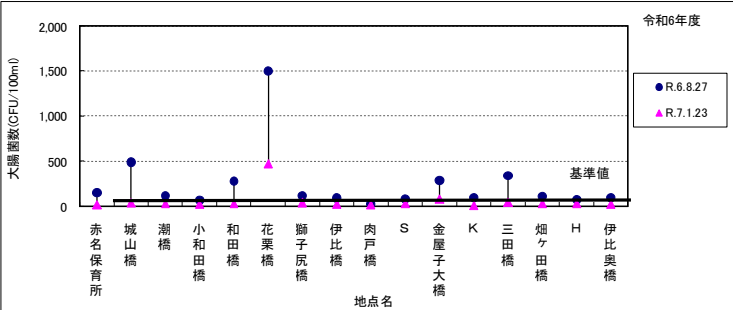
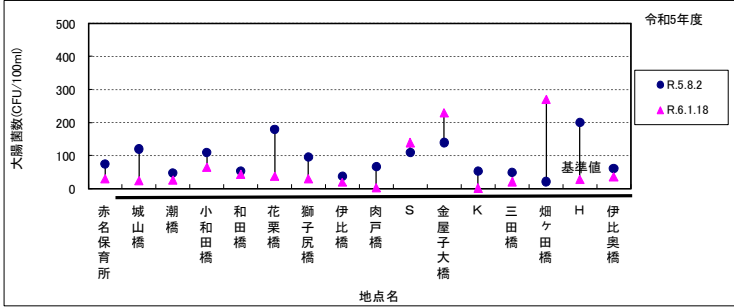
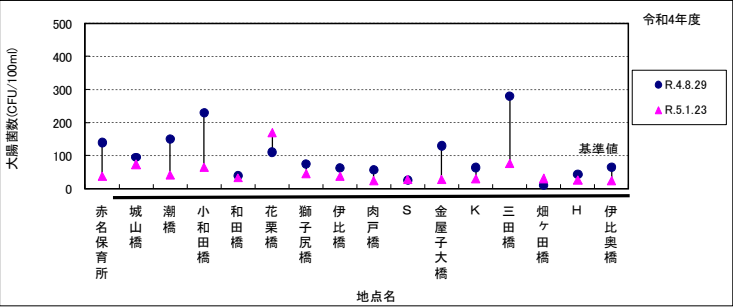
●溶存酸素量(DO)

採水日		地点名																基準値
		赤名川 赤名保育所	塩谷川 城山橋	神戸川 潮橋	頓原川 小和田橋	敷波川 和田橋	花栗川 花栗橋	獅子川 獅子尻橋	伊比川 伊比橋	赤名川 肉戸橋	塩谷川 S	神戸川 金屋子大橋	敷波川 K	頓原川 三田橋	花栗川 畑ヶ田橋	獅子川 H	伊比川 伊比奥橋	
令和3年8月10日	R3.8.10	8.9	9.1	8.8	9.2	9.0	8.8	9.1	9.0	8.8	8.8	8.6	9.4	9.0	9.2	9.2	9.5	7.5mg/L 以上
令和4年1月18日	R4.1.18	12	12	12	12	12	11	12	11	12	11	12	12	12	11	12	11	
令和4年8月29日	R4.8.29	8.1	9.1	9.3	9.0	9.0	9.1	8.9	9.3	9.0	9.3	8.6	9.1	8.8	9.1	8.9	9.6	
令和5年1月23日	R5.1.23	11	12	12	11	11	11	12	11	11	11	11	11	11	11	11	10	
令和5年8月2日	R5.8.2	8.3	8.7	8.6	8.2	8.3	8.2	8.4	8.4	8.1	8.3	8.3	8.6	8.4	8.2	8.5	8.8	
令和6年1月18日	R6.1.18	11	11	11	11	11	11	11	11	11	10	11	11	11	11	10	10	
令和6年8月27日	R6.8.27	8.0	8.5	8.6	8.2	8.3	8.3	8.3	8.7	8.1	8.5	8.0	8.3	8.2	8.5	8.3	9.0	
2025年1月23日	R7.1.23	11	12	12	12	11	11	11	11	11	11	12	11	11	11	11	10	
2025年8月21日	R7.8.21	8.7	9.1	8.8	8.5	8.4	8.1	8.7	9.0	8.7	8.7	8.2	8.7	8.2	8.4	8.8	9.2	
2026年1月20日	R8.1.20	11	11	11	11	11	11	11	11	11	11	11	11	12	11	11	11	



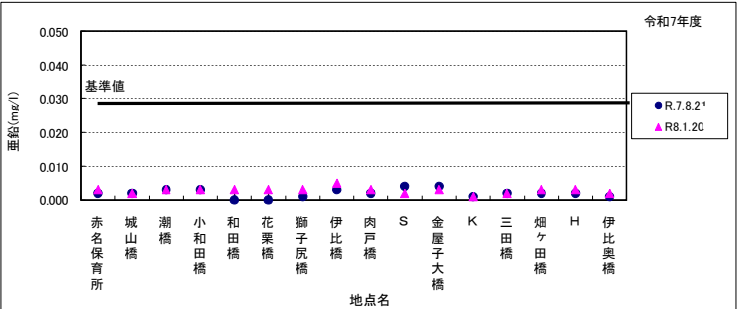
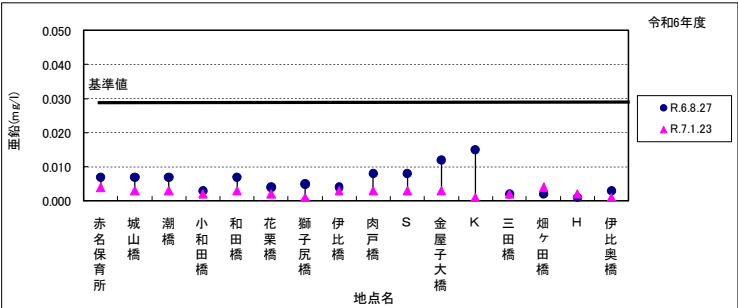
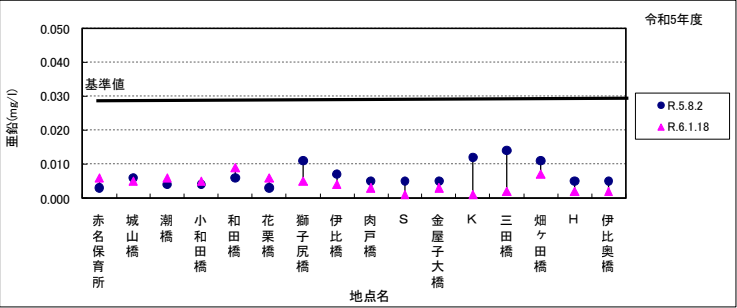
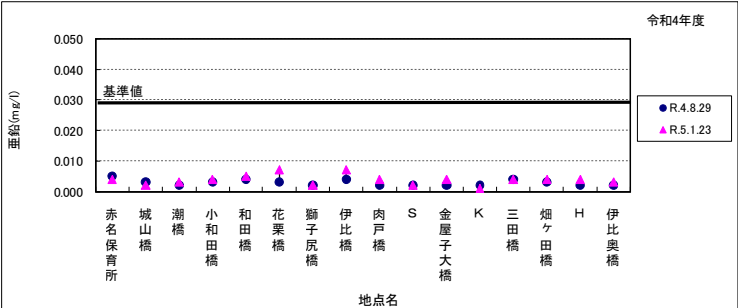
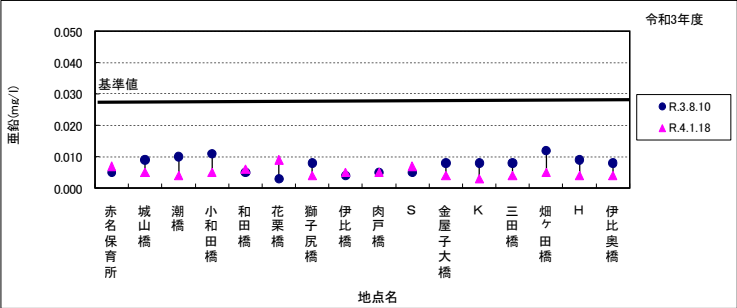
●大腸菌数

採水日		地点名															基準値	
		赤名川	塩谷川	神戸川	頓原川	敷波川	花栗川	獅子川	伊比川	赤名川	塩谷川	神戸川	敷波川	頓原川	花栗川	獅子川		伊比川
		赤名保育所	城山橋	潮橋	小和田橋	和田橋	花栗橋	獅子尻橋	伊比橋	肉戸橋	S	金屋子大橋	K	三田橋	畑ヶ田橋	H		伊比奥橋
令和4年8月29日	R.4.8.29	140	95	150	230	40	110	75	63	57	26	130	64	280	10	43	65	20 CFU/100mL 以下
令和5年1月23日	R.5.1.23	37	74	42	65	33	170	46	38	24	28	29	30	76	31	26	24	
令和5年8月2日	R.5.8.2	75	120	49	110	54	180	96	38	67	110	140	53	50	22	200	62	
令和6年1月18日	R.6.1.18	31	25	27	66	44	39	31	20	3	140	230	2	22	270	29	36	
令和6年8月27日	R.6.8.27	150	490	120	71	280	1,500	120	91	27	83	290	98	340	110	75	97	
令和7年1月23日	R.7.1.23	18	38	31	26	33	470	42	23	16	33	78	13	45	35	31	25	
2025年8月21日	R.7.8.21	62	130	180	41	68	59	180	73	71	300	120	45	55	61	66	79	
令和8年1月20日	R.8.1.20	20	170	26	58	40	17	7	2	9	2	50	3	27	10	1	5	

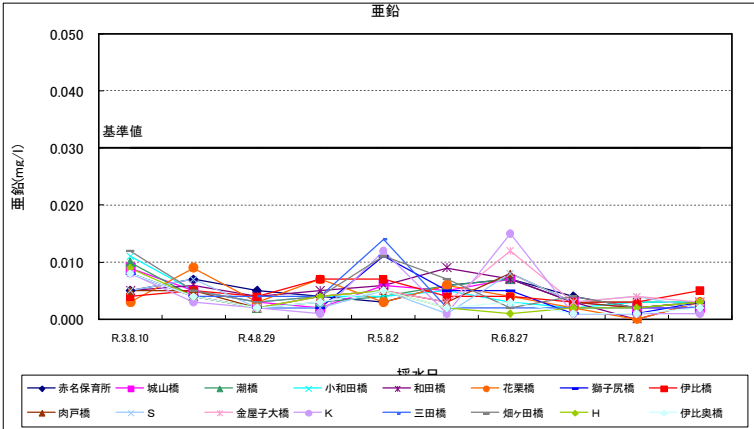
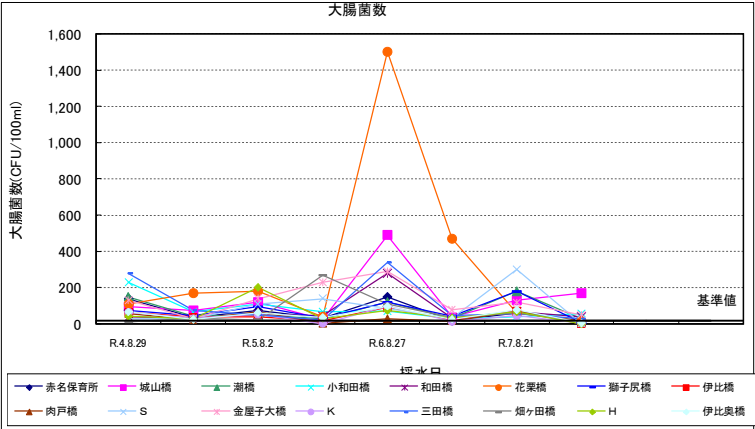
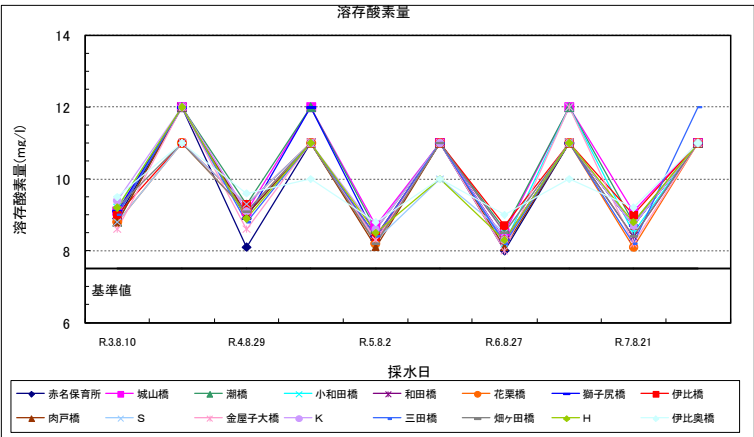
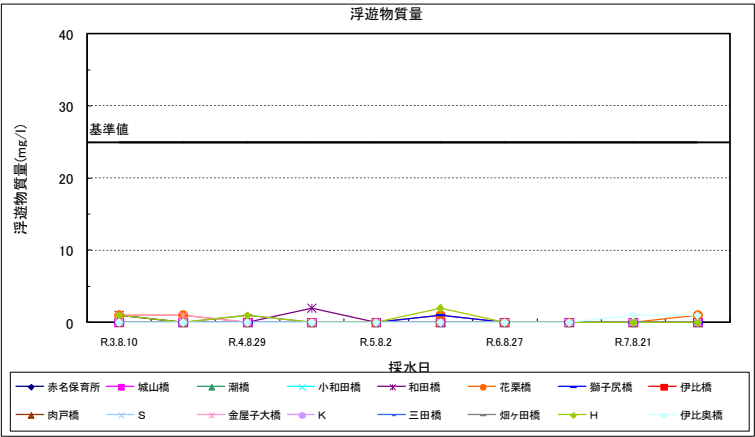
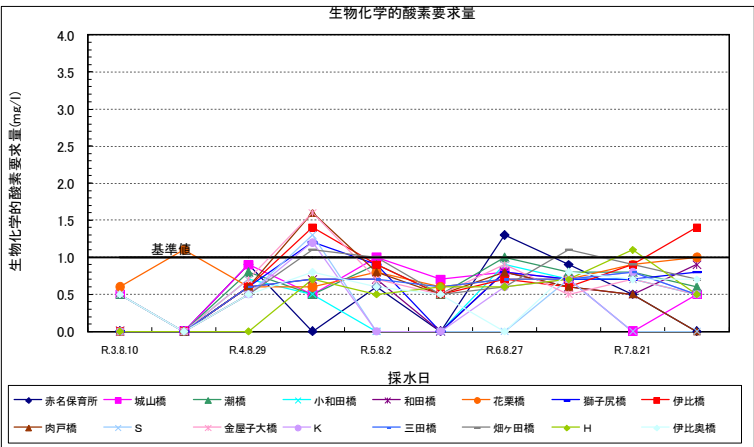
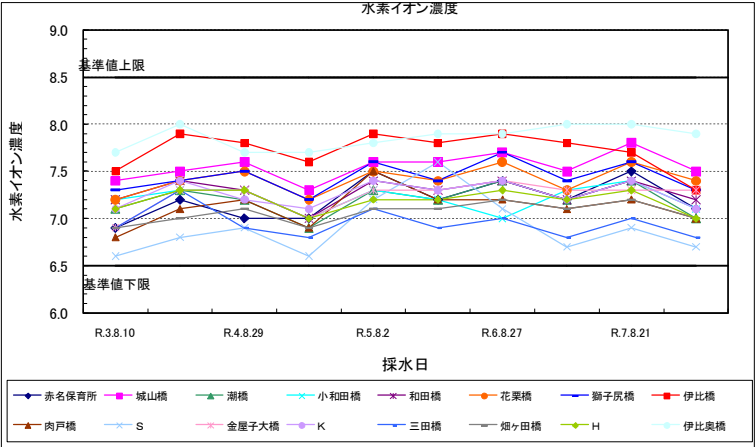


●垂鉛

採水日		地点名																基準値
		赤名川	塩谷川	神戸川	頓原川	敷波川	花栗川	獅子川	伊比川	赤名川	塩谷川	神戸川	敷波川	頓原川	花栗川	獅子川	伊比川	
		赤名保育所	城山橋	潮橋	小和田橋	和田橋	花栗橋	獅子尻橋	伊比橋	肉戸橋	S	金屋子大橋	K	三田橋	畑ヶ田橋	H	伊比奥橋	
令和3年8月10日	R.3.8.10	0.005	0.009	0.010	0.011	0.005	0.003	0.008	0.004	0.005	0.005	0.008	0.008	0.008	0.012	0.009	0.008	0.03mg/L 以下
令和4年1月18日	R.4.1.18	0.007	0.005	0.004	0.005	0.006	0.009	0.004	0.005	0.005	0.007	0.004	0.003	0.004	0.005	0.004	0.004	
令和4年8月29日	R.4.8.29	0.005	0.003	0.002	0.003	0.004	0.003	0.002	0.004	0.002	0.002	0.002	0.002	0.004	0.003	0.002	0.002	
令和5年1月23日	R.5.1.23	0.004	0.002	0.003	0.004	0.005	0.007	0.002	0.007	0.004	0.002	0.004	0.001	0.004	0.004	0.004	0.003	
令和5年8月2日	R.5.8.2	0.003	0.006	0.004	0.004	0.006	0.003	0.011	0.007	0.005	0.005	0.005	0.012	0.014	0.011	0.005	0.005	
令和6年1月18日	R.6.1.18	0.006	0.005	0.006	0.005	0.009	0.006	0.005	0.004	0.003	0.001	0.003	0.001	0.002	0.007	0.002	0.002	
令和6年8月27日	R.6.8.27	0.007	0.007	0.007	0.003	0.007	0.004	0.005	0.004	0.008	0.008	0.012	0.015	0.002	0.002	0.001	0.003	
令和7年1月23日	R.7.1.23	0.004	0.003	0.003	0.002	0.003	0.002	0.001	0.003	0.003	0.003	0.003	0.001	0.002	0.004	0.002	0.001	
2025年8月21日	R.7.8.21	0.002	0.002	0.003	0.003	0	0	0.001	0.003	0.002	0.004	0.004	0.001	0.002	0.002	0.002	0.001	
令和8年1月20日	R.8.1.20	0.003	0.002	0.003	0.003	0.003	0.003	0.003	0.005	0.003	0.002	0.003	0.001	0.002	0.003	0.003	0.002	

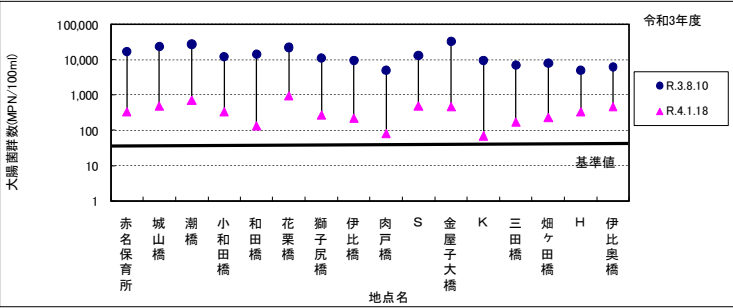
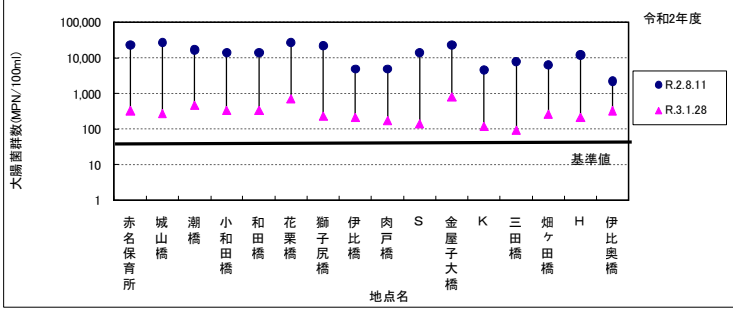
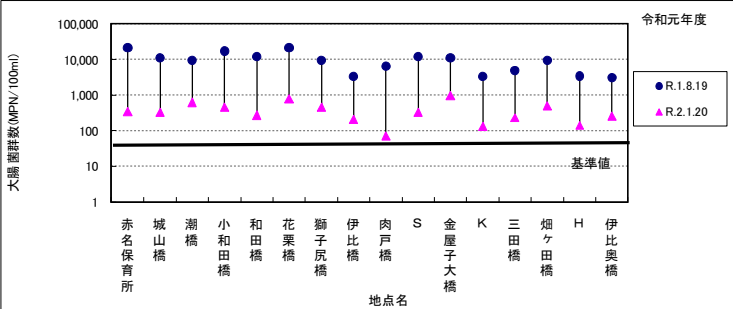
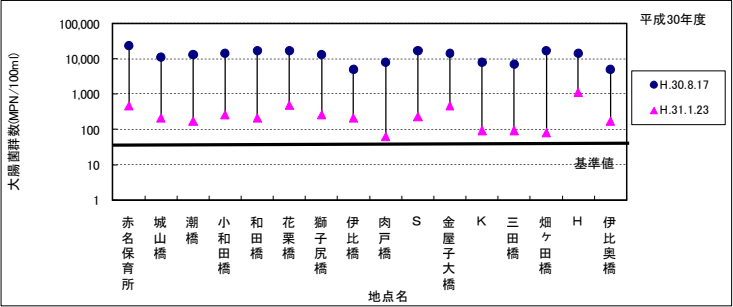
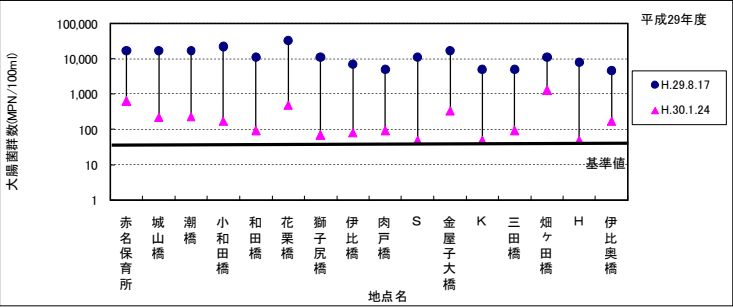


●経時変化



●参考(平成29年度～令和3年度の大腸菌群数の値)

採水日	地点名																基準値
	赤名川 赤名保育所	塩谷川 城山橋	神戸川 潮橋	頓原川 小和田橋	敷波川 和田橋	花栗川 花栗橋	獅子川 獅子尻橋	伊比川 伊比橋	赤名川 肉戸橋	塩谷川 S	神戸川 金屋子大橋	敷波川 K	頓原川 三田橋	花栗川 畑ヶ田橋	獅子川 H	伊比川 伊比奥橋	
平成29年8月17日	H.29.8.17	17,000	17,000	17,000	22,000	11,000	11,000	7,000	4,900	11,000	17,000	4,900	4,900	11,000	7,900	4,600	50 MPN/100ml 以下
平成30年1月24日	H.30.1.24	630	220	230	170	94	490	70	79	94	49	340	49	94	1,300	49	170
平成30年8月17日	H.30.8.17	23,000	11,000	13,000	14,000	17,000	17,000	13,000	4,900	7,900	17,000	14,000	7,900	7,000	17,000	14,000	4,900
平成31年1月23日	H.31.1.23	460	210	170	260	210	490	260	210	63	230	460	94	94	79	1,100	170
令和元年8月19日	R.1.8.19	21,000	11,000	9,400	17,000	12,000	21,000	9,400	3,300	6,300	12,000	11,000	3,300	4,900	9,400	3,400	3,100
令和2年1月20日	R.2.1.20	340	330	630	460	270	790	460	210	70	330	940	130	230	490	140	260
令和2年8月11日	R.2.8.11	23,000	27,000	17,000	14,000	14,000	27,000	22,000	4,900	4,900	14,000	23,000	4,600	7,900	6,300	12,000	2,200
令和3年1月28日	R.3.1.28	330	270	460	340	340	700	230	210	170	140	790	120	94	260	210	330
令和3年8月10日	R.3.8.10	17,000	23,000	27,000	12,000	14,000	22,000	11,000	9,400	4,900	13,000	33,000	9,400	7,000	7,900	4,900	6,300
2022年1月18日	R.4.1.18	330	490	700	330	130	940	270	220	79	490	460	70	170	230	330	460



●参考(平成29年度～令和3年度の大腸菌群数の経時変化)

